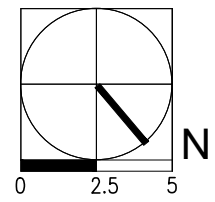
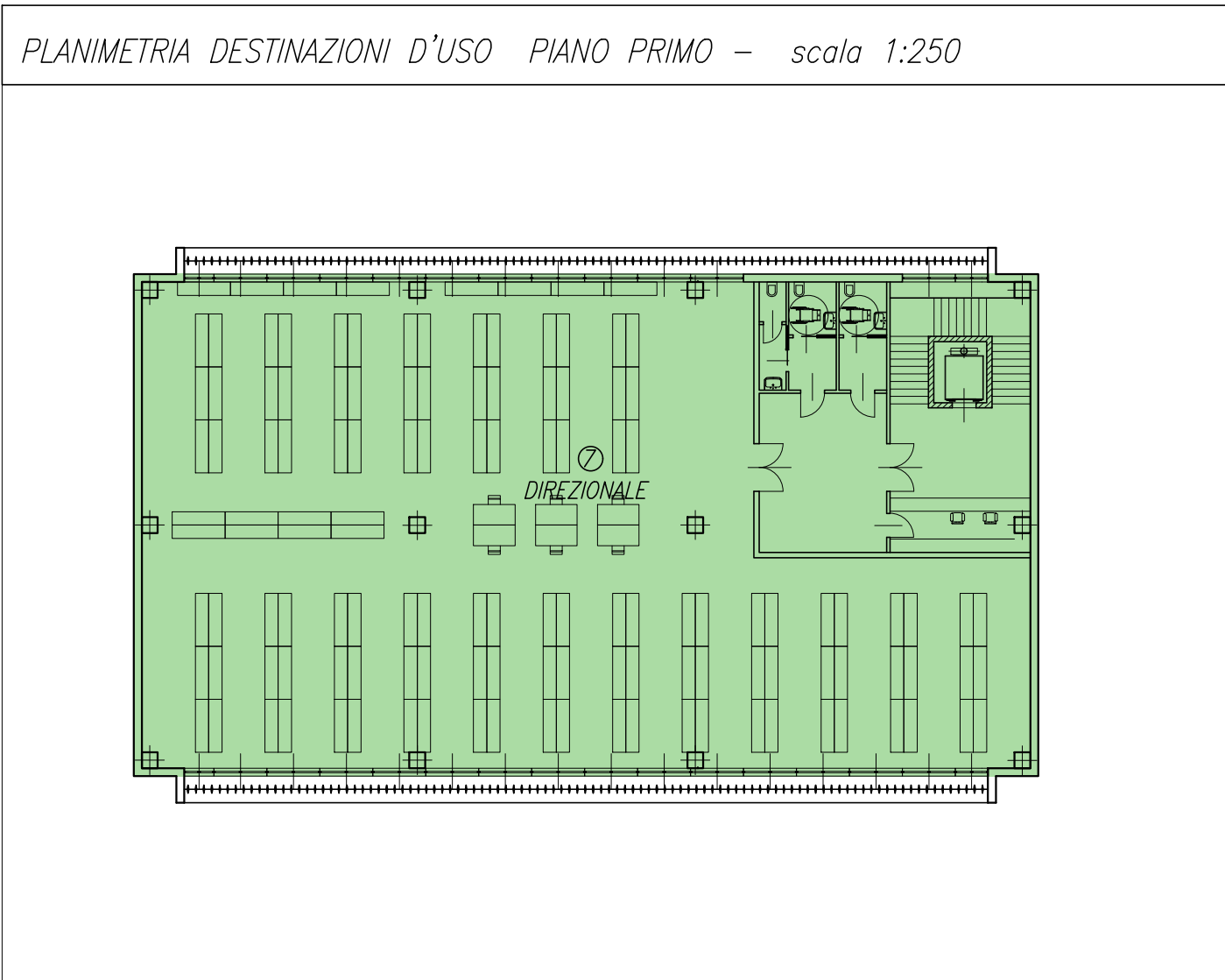


AREA DA ASSERVIRE AD USO PUBBLICO - STRADA DI COLLEGAMENTO VIA FONDA-VIA STERPI = 1972 mq



NOTE GENERALI

2. Questo disegno va letto insieme ai progetti: opere di urbanizzazione e viabilità.
3. Per dimensioni e geometrie delle strutture in c.a.p. e calcestruzzo in opera vedere progetto strutturale
3. Per le finiture fare riferimento ai dettagli.
4. In fase di esecuzione dei lavori dovranno essere effettuate tutte le necessarie operazioni di ricerca del sottosuolo, anche con impiego di adeguate apparecchiature elettroniche.
5. E' necessario verificare la geometria dei manufatti esistenti ed eventuale interferenza.
5. Tutte le quote dovranno essere verificate in cantiere prima della costruzione.


## ANNOTAZIONI

xxx cm      *Quipa lineare*

00.00m Quota altimetrica di progetto e rilievo sezioni/prospetti

00.00m Quota planimetrica di progetto piante/planimetrie

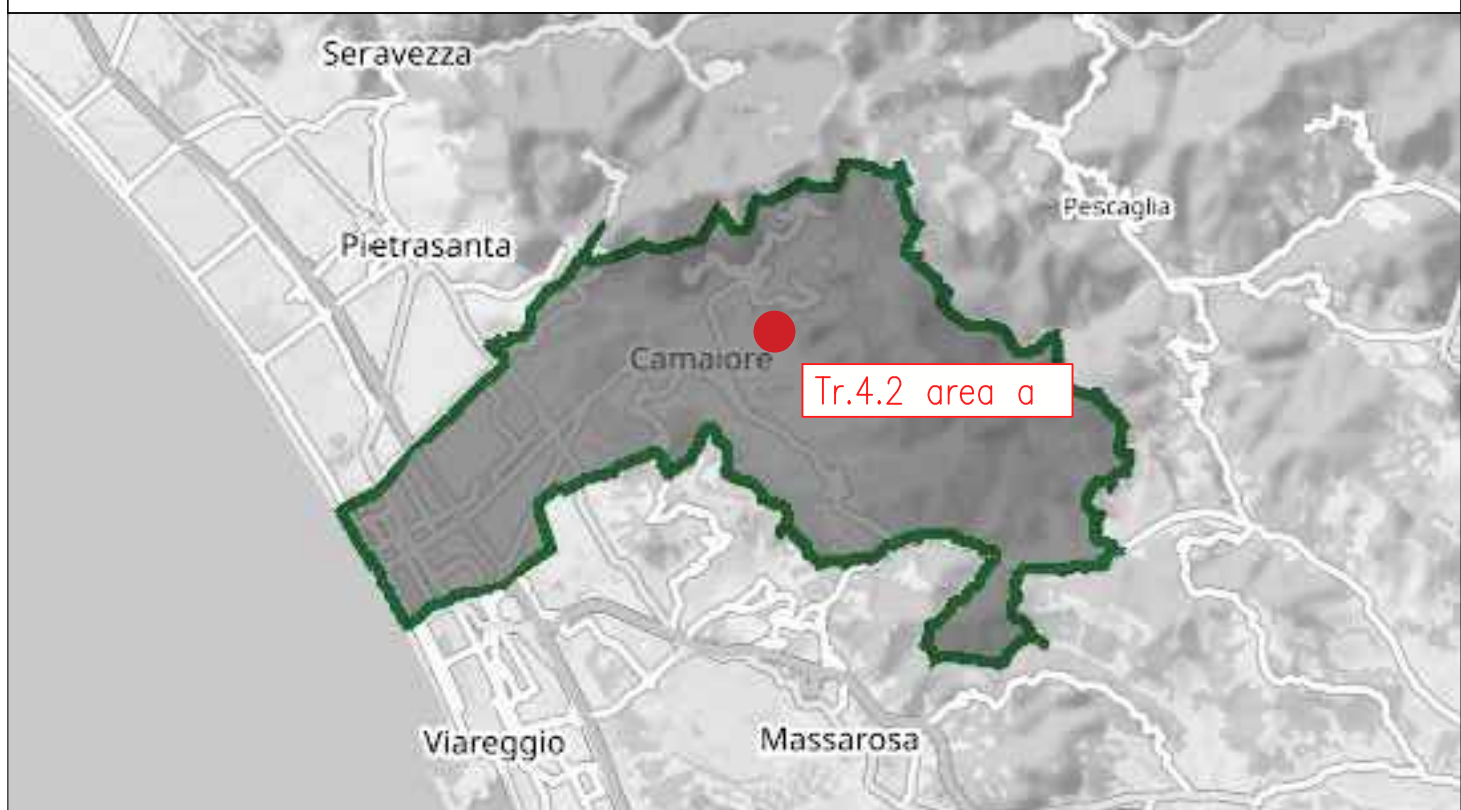
+00.00m Quota planimetrica di rilievo piante/planimetrie

 Area oggetto d'intervento

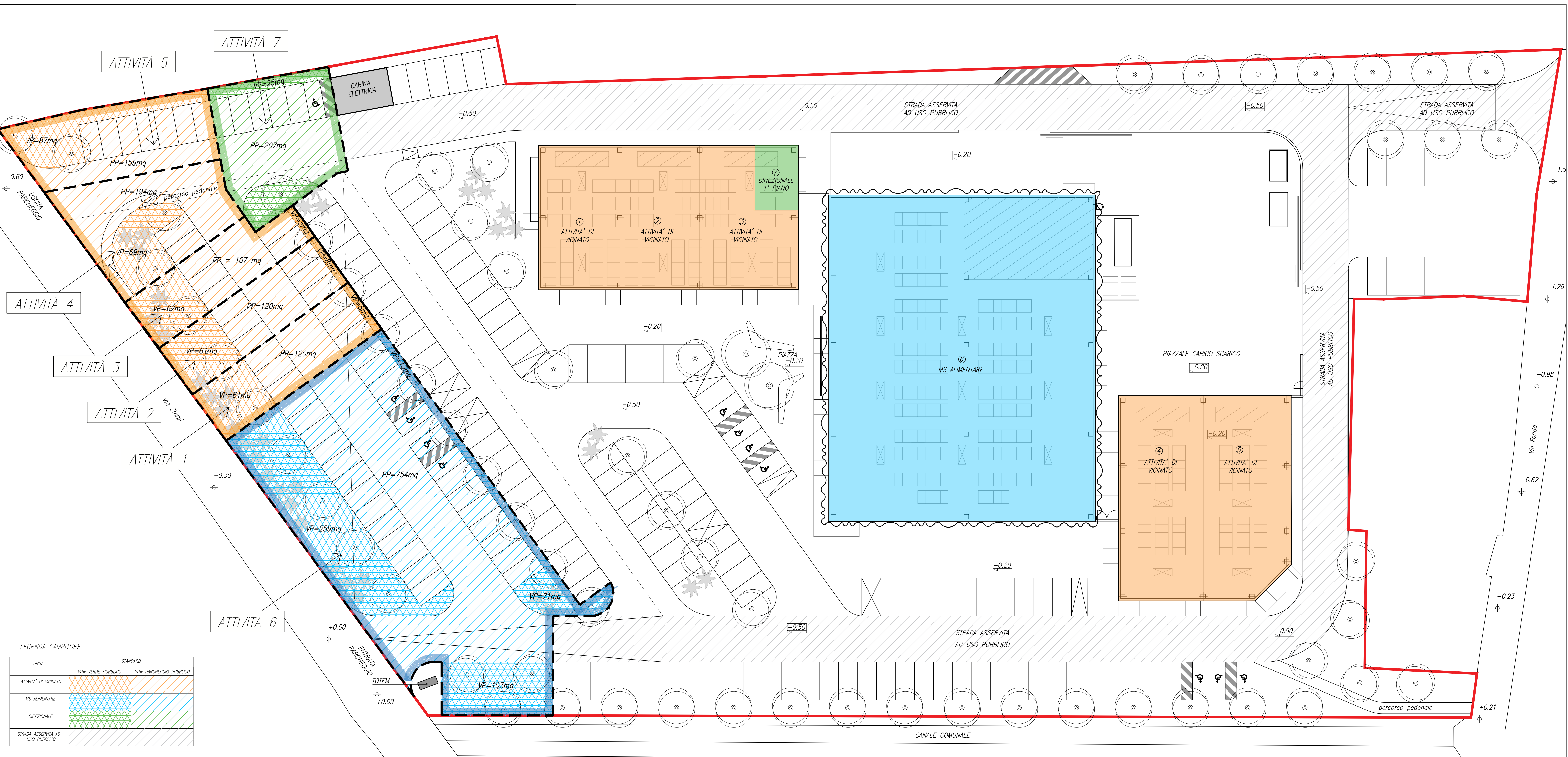
100

— — — *Perimetro verde in sessione*

## INQUADRAMENTO




PLANIMETRIA DELLE AREE IN CESSIONE DELLE ATTIVITA' COMMERCIALI/DIREZIONALE E DA ASSERVIRE AD USO PUBBLICO - scala 1:250



COMMITTENTE	Gruppo Pirani PGD S.r.l.
LOCALITÀ	CAMAIORE (LU) Via Sterpi - via Fonda
OGGETTO	VARIANTE DI RIMODULAZIONE DELLA SCHEDA NORMA TR.4.2 DEL PIANO OPERATIVO COMUNALE CON CAMBIO DI DESTINAZIONE D'USO E CONTESTUALE RICHIESTA DI PIANO ATTUATIVO

TECNICO INCARICATO	<h1 style="margin: 0;">Cotefa.ingegneri&amp;architetti</h1>
	Sede legale, amministrativa, operativa 25124 Brescia, via Cefalonia n. 70 tel. + 39 030 220692 + 39 030 2424177 fax + 39 030 220655
	Sede operativa 27100 Pavia, via Frank n. 11 tel. + 39 0382 303999 fax + 39 0382 1753916 e-mail cotefa@cotefa.com
	<b>ING. ANDREA CASARINO</b>



**GRUPPO PIRAMI P&O SRL -**  
 Via Söljörino, 7  
 20121 MILANO (MI)  
 C. F. e P. IVA 0182346151

REV.	DESCRIZIONE REVISIONE	REDAZ.	DATA	CONTR.	DATA	APPROV.	DATA
0	PRIMA STESURA	L.P.	2/11/2024	M.L.	2/11/2024	M.L.	2/11/2024
1	RECEPIMENTO OSSERVAZIONI COMUNI E ENTI	S.D.	31/10/2025	M.L.	31/10/2025	M.L.	31/10/2025
2	--	--	--	--	--	--	--
3	--	--	--	--	--	--	--

<div>ELABORATO</div> <div>A 07</div>	<div>VARIANTE ALLA SCHEDA NORMA TR.4.2</div>					
	<div>DESCRIZIONE DISPOSITIVO</div> <div>AREA a - STATO DI PROGETTO</div> <div>PLANIMETRIA GENERALE DELLE AREE IN CESSIONE</div> <div>E DA ASSERVIRE AD USO PUBBLICO</div>					
	<div>SCALA</div> <div>1:250</div>	<div>DATA</div> <div>21/11/2024</div>	<div>PROT.</div> <div>23-11</div>	<div>ARCH. GEN.</div> <div>50612</div>		